

**DEPARTEMENT DU NORD**




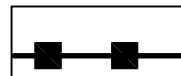
**COMMUNE DE MARCOING**

N° I.N.S.E.E. 59377

**PLAN LOCAL D'URBANISME**

**PLAN DE ZONAGE  
Plan d'ensemble**

**Légende :**

-  Limite de zone
-  Espace boisé classé
-  Emplacement réservé avec n° de référence
-  Zone de risques liés aux anciennes carrières et autres cavités souterraines

N.B. : La commune est concernée par le risque naturel des mouvements de terrain en temps de sécheresse lié au retrait-gonflement des sols argileux. Il est conseillé de procéder à des sondages sur les terrains et d'adapter les techniques de construction.

Février 2007

ech 1/10 000e

P.L.U. approuvé le

**4a**